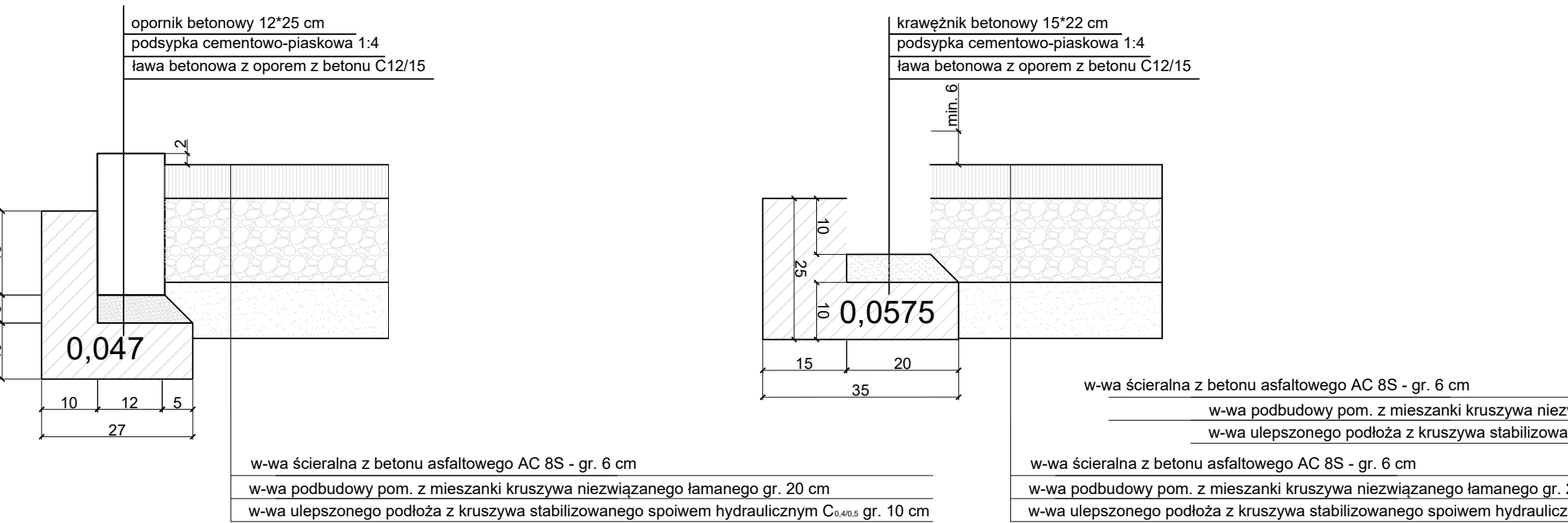
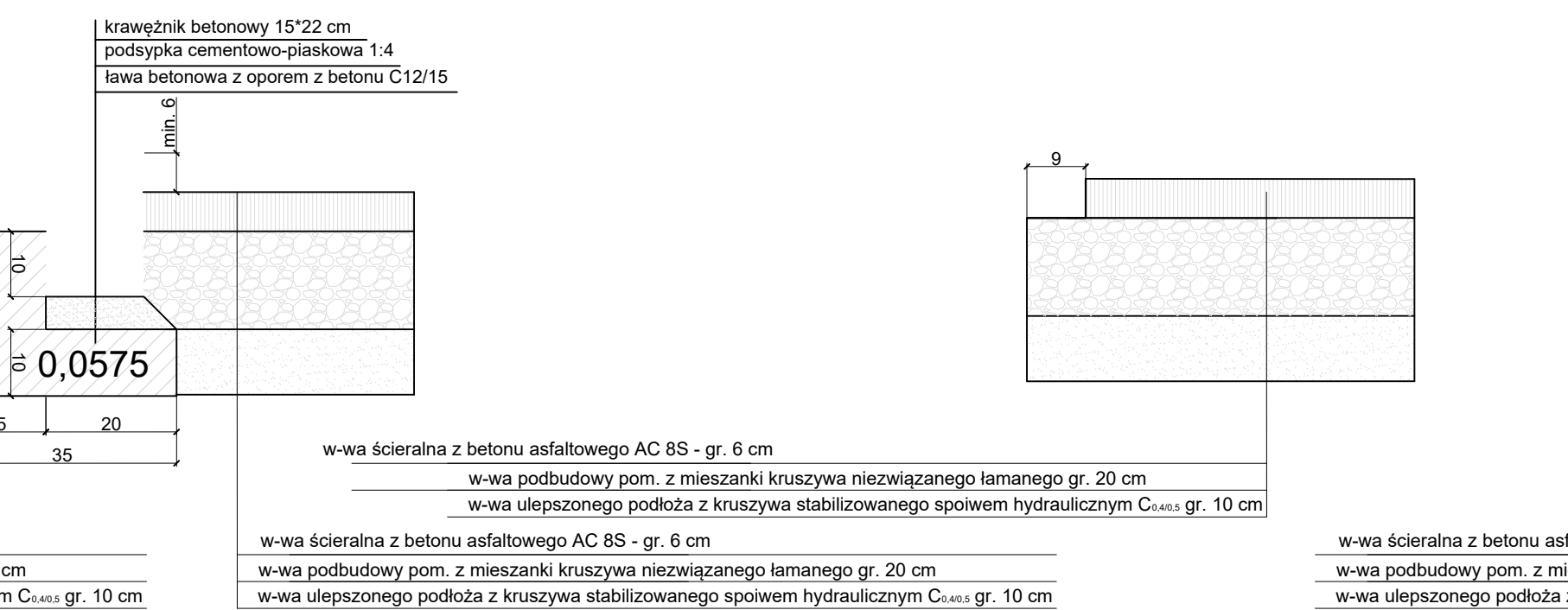


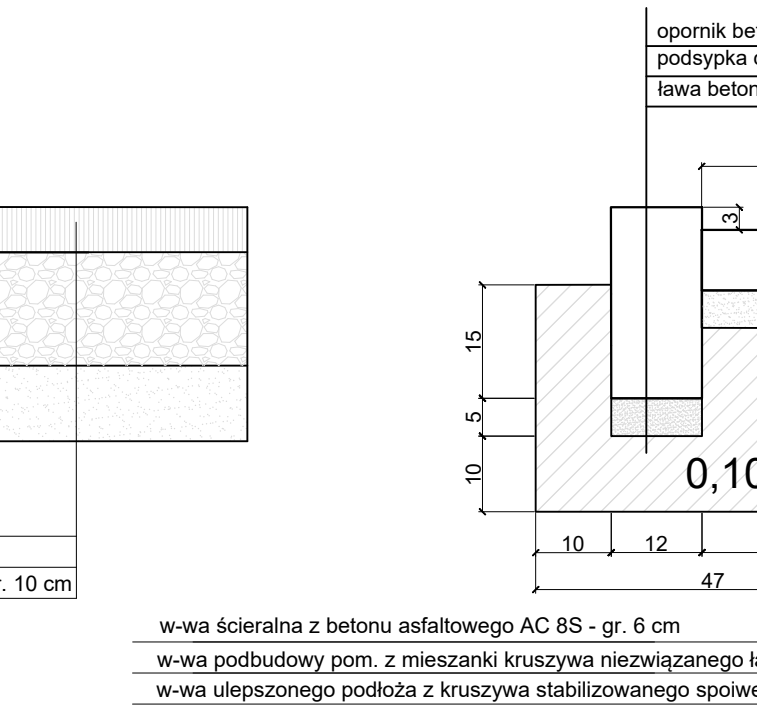
SZCZEGÓŁ "A"



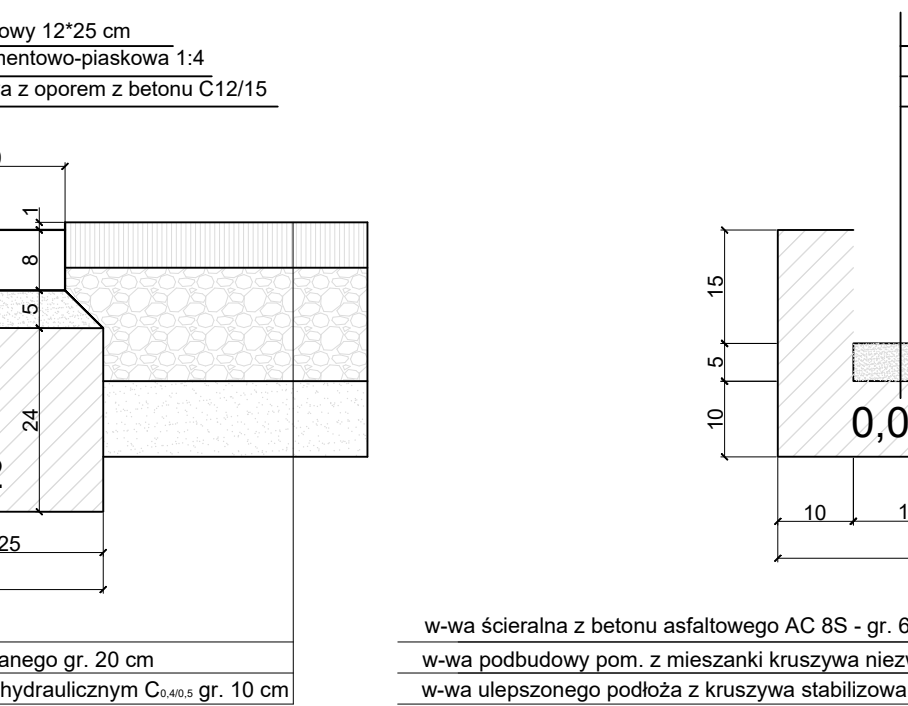
SZCZEGÓŁ "B"



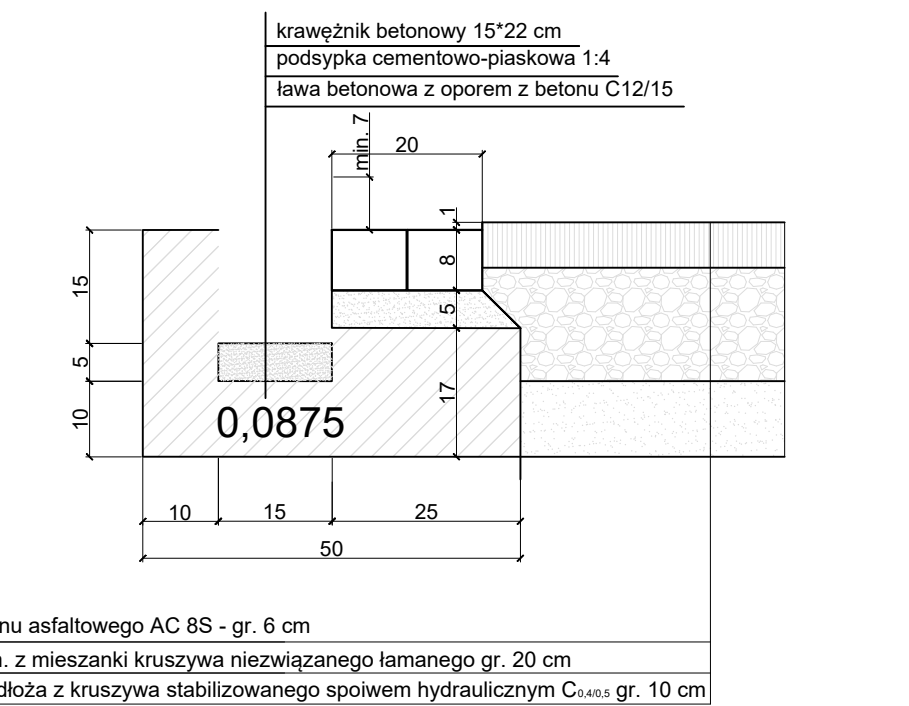
SZCZEGÓŁ "C"



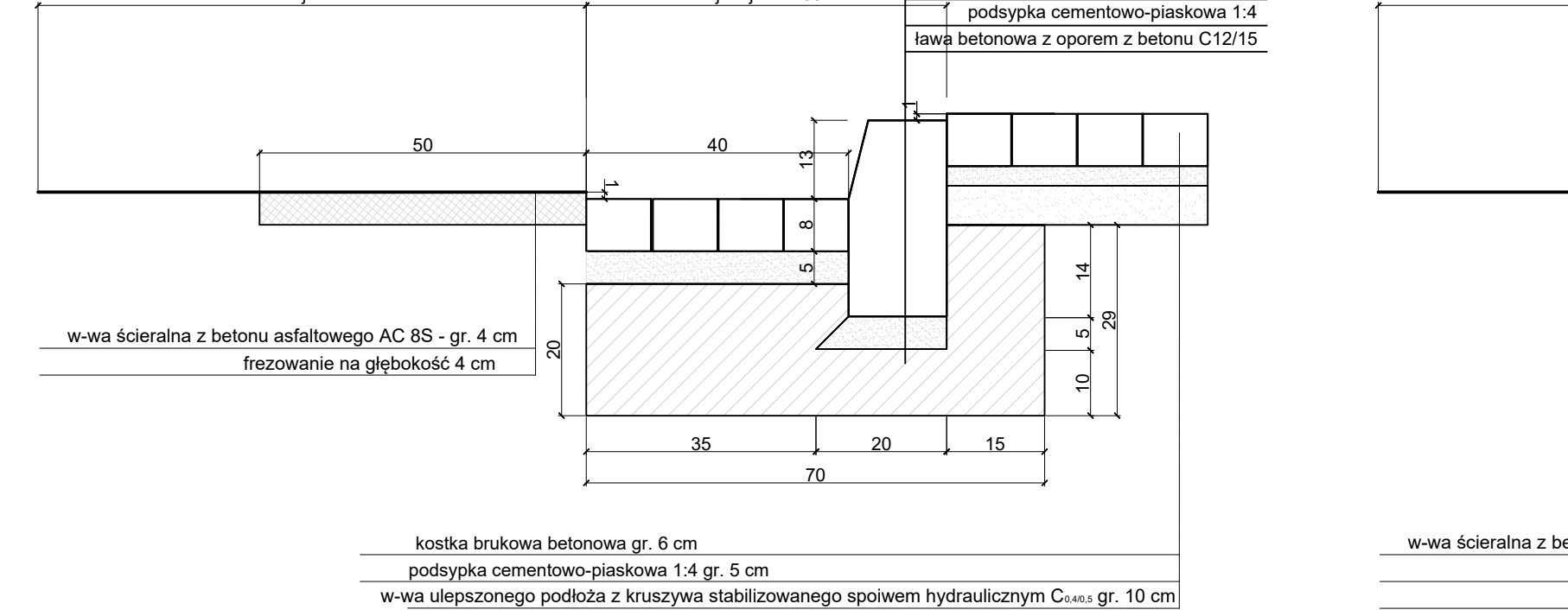
SZCZEGÓŁ "D"



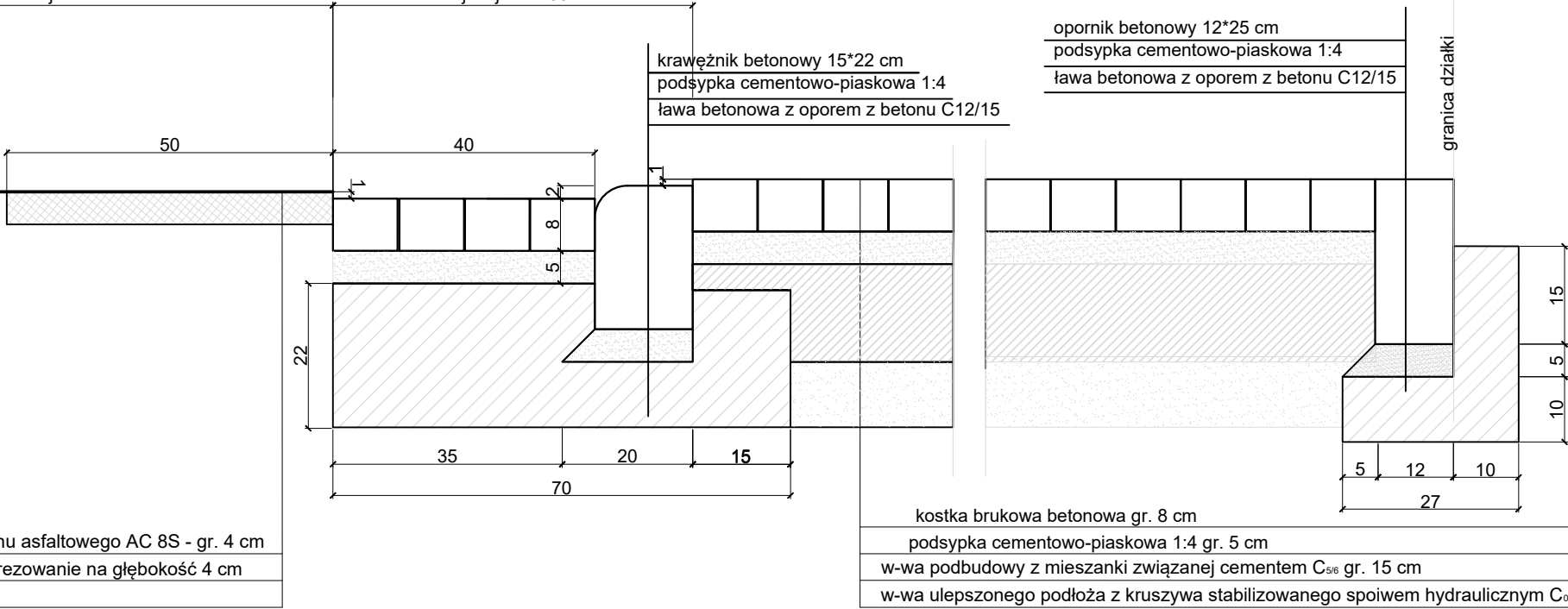
SZCZEGÓŁ "E"



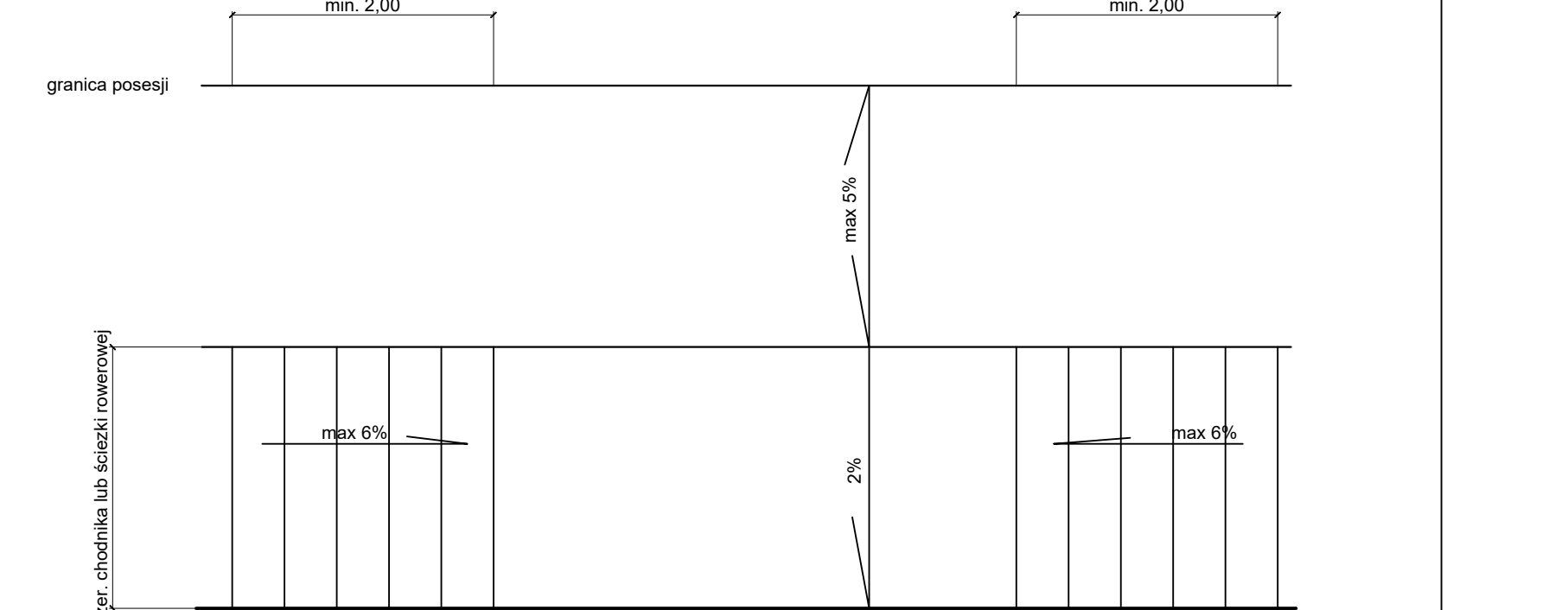
SZCZEGÓŁ - chodnik na odcinku 0+164,00 - 0+210,00



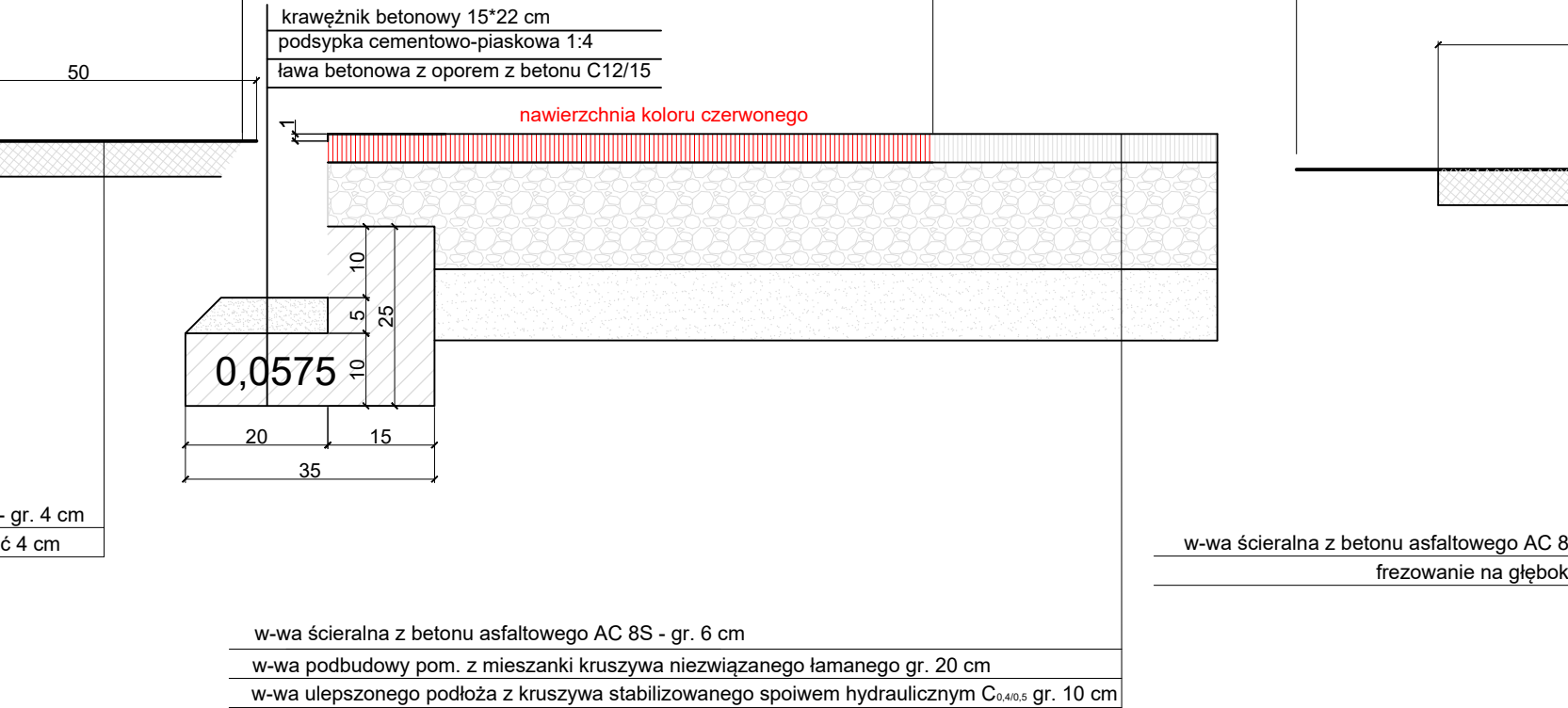
SZCZEGÓŁ - zjazd zwykły na odc. chodnika 0+164,00 - 0+210,00



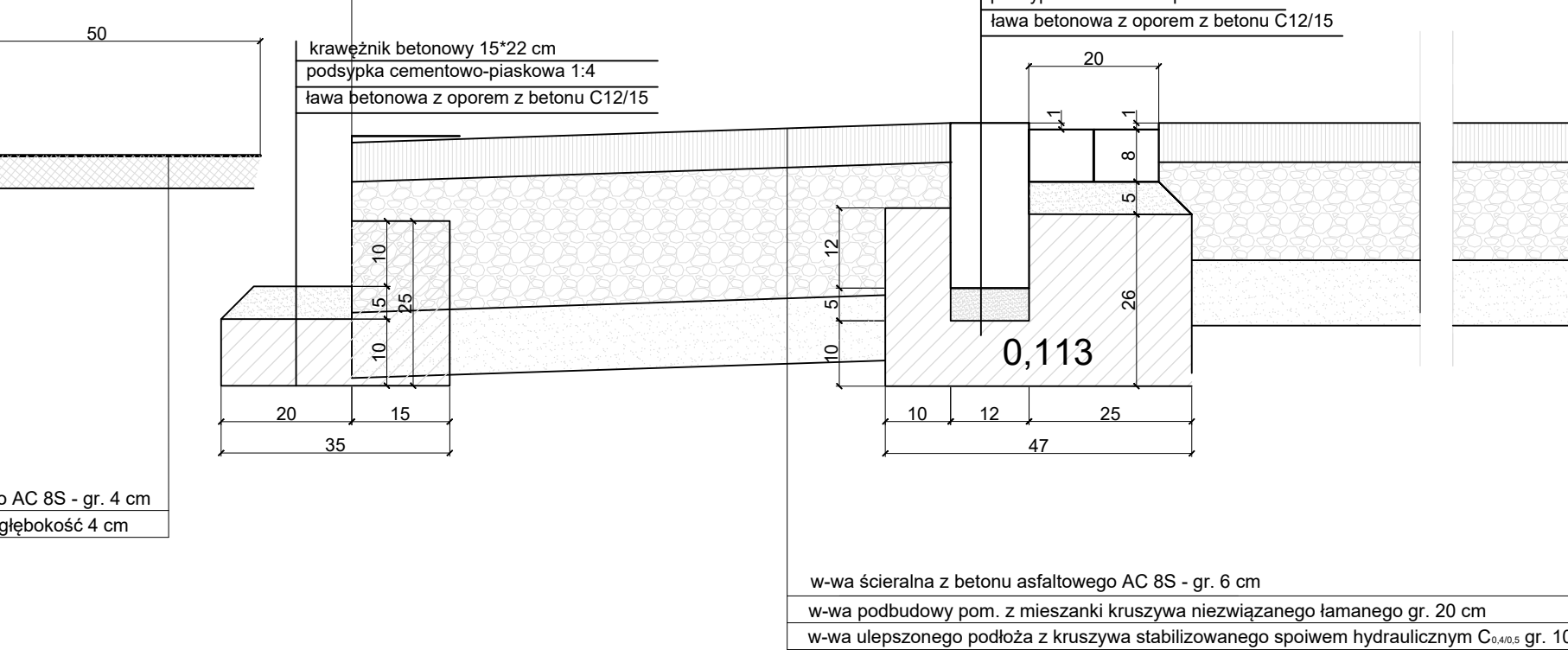
SZCZEGÓŁ - schemat zmiany wysokości wyniesienia krawężnika ponad nawierzchnię



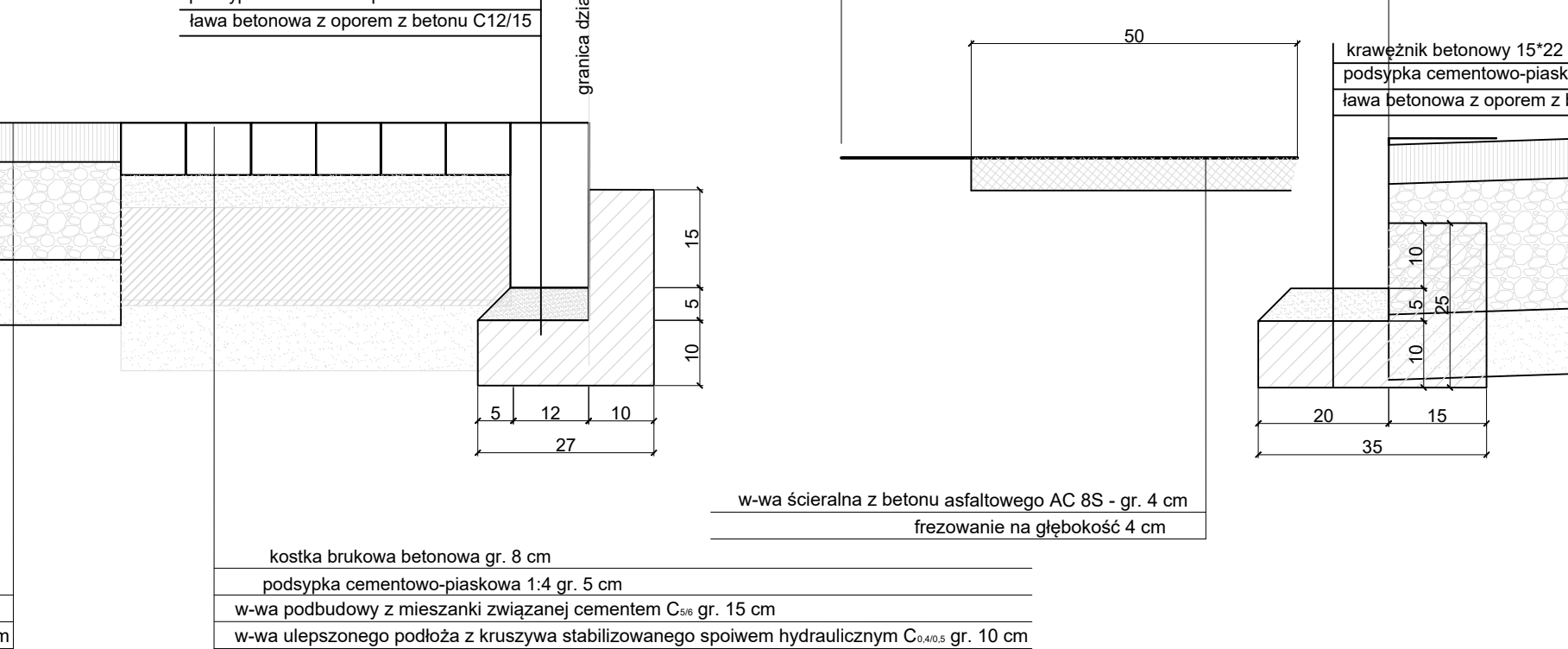
SZCZEGÓŁ - przejazd dla rowerzystów



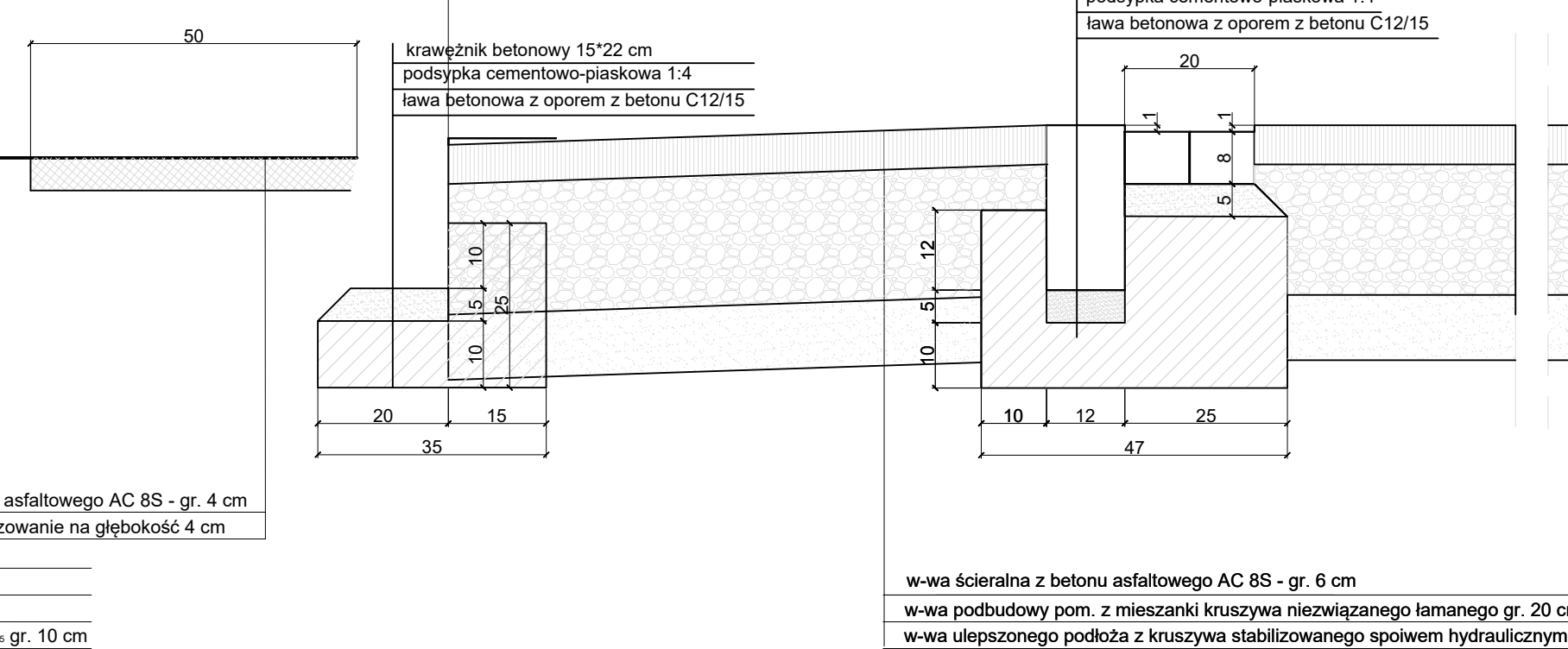
SZCZEGÓŁ - zjazd zwykły przez drogę dla rowerów lub dla pieszych i rowerów na posesję zabudowaną



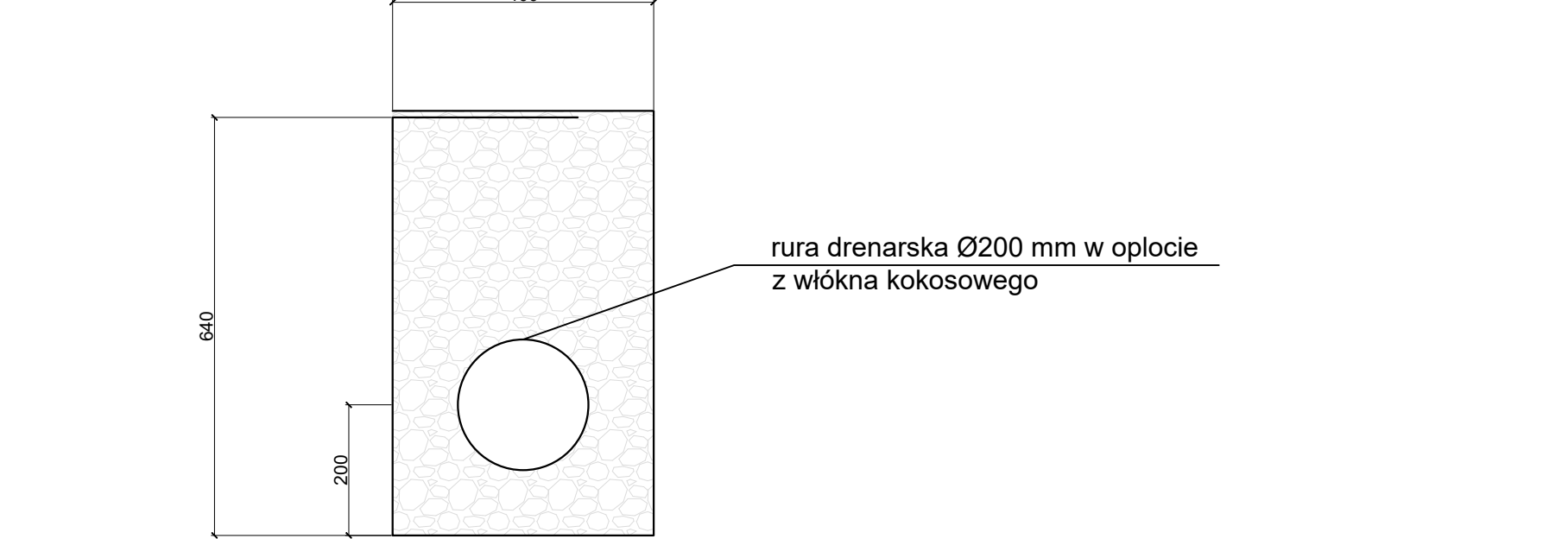
SZCZEGÓŁ - zjazd zwykły przez drogę dla rowerów lub dla pieszych i rowerów na posesję niezabudowaną



SZCZEGÓŁ - zjazd zwykły przez drogę dla rowerów lub dla pieszych i rowerów na posesję niezabudowaną



SZCZEGÓŁ - drenaż francuski z rurą drenarską



SZCZEGÓŁY KONSTRUKCYJNE

ZADANIE	Przebudowa/rozbudowa dróg powiatowych 5325P, 5326P (droga dla rowerów/droga dla pieszych i rowerów) na odcinku Nabyszyce - Glińnica o dł. ok. 2,5 km			
TYTUŁ RYSUNKU	SZCZEGÓŁY KONSTRUKCYJNE			
NAZWA	Przebudowa dróg powiatowych 5325P, 5326P (droga dla rowerów/droga dla pieszych i rowerów) na odcinku Nabyszyce - Glińnica			
LOKALIZACJA	jedn. ew. Gm. Odolanów, obr. Nabyszyce dz. nr 301703_5.0006.AR_1.899; 301703_5.0006.AR_1.412; 301703_5.0006.AR_2.1062; 301703_5.0006.AR_2.1082; obr. ew. Glińnica dz. nr 301703_5.0003.AR_3.255; 301703_5.0003.AR_3.498;			
INWESTOR	Powiatowy Zarząd Dróg w Ostrowie Wielkopolskim ul. Staszica 1 63-400 Ostrow Wielkopolski	BRANŻA	DROGOWA	DATA
PROJEKTANT	mgr inż. Paweł Urbański	UAN 7342-42/91 WKP/BD/5341/01	PROJEKT	NUMER RYS.
				5